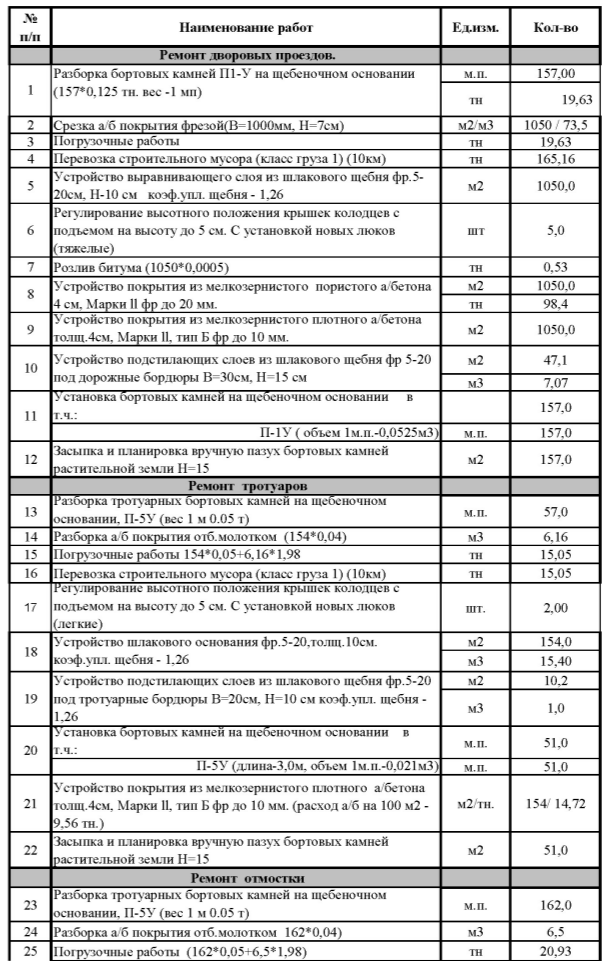










Минимальный перечень работ



26	Перекопка строительного мусора (класс грун I) (10см)	т	20,93
31	Гидроуровня очистка поверхности под устройством обмачной гидроизоляции (л=250мм), (0,25*13,5) с откатыванием фундамента	м2	40,50
32	Обмазочная битумная гидроизоляция в 2 слоя (л=250мм), (0,25*13,5)	м2	40,50
33	Устройство подстилающих слоев из щебня фрак. 5-20 под прогулочные бордюры Н=20см, Н=10 см коэф.усл. щебня - 1,26	м3	32,4
34	Устройство щелкового основания фр.5-20,толщ.10см, коэф.усл. щебня - 1,26	м3	3,2
35	Устройство бортовых камней на щебёночном основании в т.ч.: Н=15 (длина=0,0м, объём Н.п.0-0,021м3)	м.п.	162,0
36	Устройство покрытия из мелкозернистого щебня белого тощ.см. Марка II, тип Е-фр. до 10 мм	м2	162,0
37	Засыпка и планировка грунтовой подуш бортовых камней растительной земли Н=15	м2	162,00

	Граница придомовой территории		Газон обыкновенный
	Дорожное покрытие существующее		Бортовые камни П-5У
	Покрытие тротуаров		Бортовые камни П-1У
	<div> <div>Величина уклона в промилле</div> <div>Уклоноуказатель</div> <div>Расстояние в метрах</div> </div>		Регулировка высотного положения люка

Покрытие - плотный асфальтобетон из мелкозернистой плотной щебеночной смеси, марка II, тип Б, фр. до 10 мм. ГОСТ 9128-2013, разлив битума	h=0,04м
Покрытие : асфальтобетон пористый мелкозернистый марка II, фр. до 20 мм по ГОСТ 9128-2013,	h=0,04м
щебень фр.5-20 мм по ГОСТ 8267-2014,	h=0,10м
существующие слои основания	
естественные грунты	

№п/п	Наименование	Ед. изм.	Показатели
1	Площадь участка в границах придомовой территории	м ²	3 861,77
2	Площадь застройки	м ²	1 201,2
3	Площадь твердых покрытий, всего:	м ²	1 366
	в т.ч. – проездов и парковок с асфальтобетонным покрытием	м ²	1 050
	– тротуары с асфальтобетонным покрытием	м ²	154
	– отмостки с асфальтобетонным покрытием	м ²	162
4	Площадь озеленения	м ²	370

Поз.	Наименование	Тип	Площадь покрытия, м ²	Примечание
1	Проезжая часть с покрытием из асфальтобетона	I	1050	

Система высот — Балтийская 1977 г.
Система координат — местная.

Разбивочный план
благоустройства и озеленения
Масштаб 1:500


Общество с ограниченной ответственностью

